



Nørreby Hals Stien

Den 5,3 km lange, afmærkede vandrerute *Nørreby Hals Stien* følger dels stranden mod vest, hvorfra der er en fin udsigt til Æbelø, og dels asfaltveje gennem et varieret landskab med åbne marker og levende hegn til landsbyen Nørreby.

Nørreby Borgerforening

er grundlagt d. 7. juli 1945. Foreningen varetager borgernes interesser og dækker foruden Nørreby, Klinte, Holmende og Jersore. Flagning, affaldsindsamling og Skt. Hans fest er nogle af foreningens aktiviteter, men Nørreby Borgerforening har også taget initiativ til *Nørreby Hals Stien*, som er skiltet i samarbejde med lokale lodsejere og Naturstyrelsen.

Frivillige fra borgerforeningen står for slåning af stien langs kysten, vedligeholdelse af skilte samt fjernelse af evt.

henkastet affald. Hjælp dem med holde ruten i orden - tag altid dit affald med dig hjem.



Som mange andre fugle har viben sin rede på jorden, og det gør den meget sårbar overfor forstyrrelser fra ræv og løse hunde.

Nicheproduktion

En stor del af året sætter et par lokale landmænd et helt specielt præg på landskabet. Det milde, kystnære klima betyder, at markerne tidligere end andre steder i landet kan tilplantes med små spæde planter, så i stedet for korn og mere traditionelle afgrøder dyrker man her mange hektarer med porrer og kål.

Beskyttet natur

Den nordfynske kyst er hjemsted for mange fugle, såvel på land som på havet. Det er især vadefugle, ænder, gæs og svaner, der "tanker op" på vej nord- eller sydpå, og Nørreby Hals Stien går over Ramsar- og NATURA 2000 Fuglebeskyttelsesområde. Stranden støder op til Nærå-Agernæs Vildtreservat.

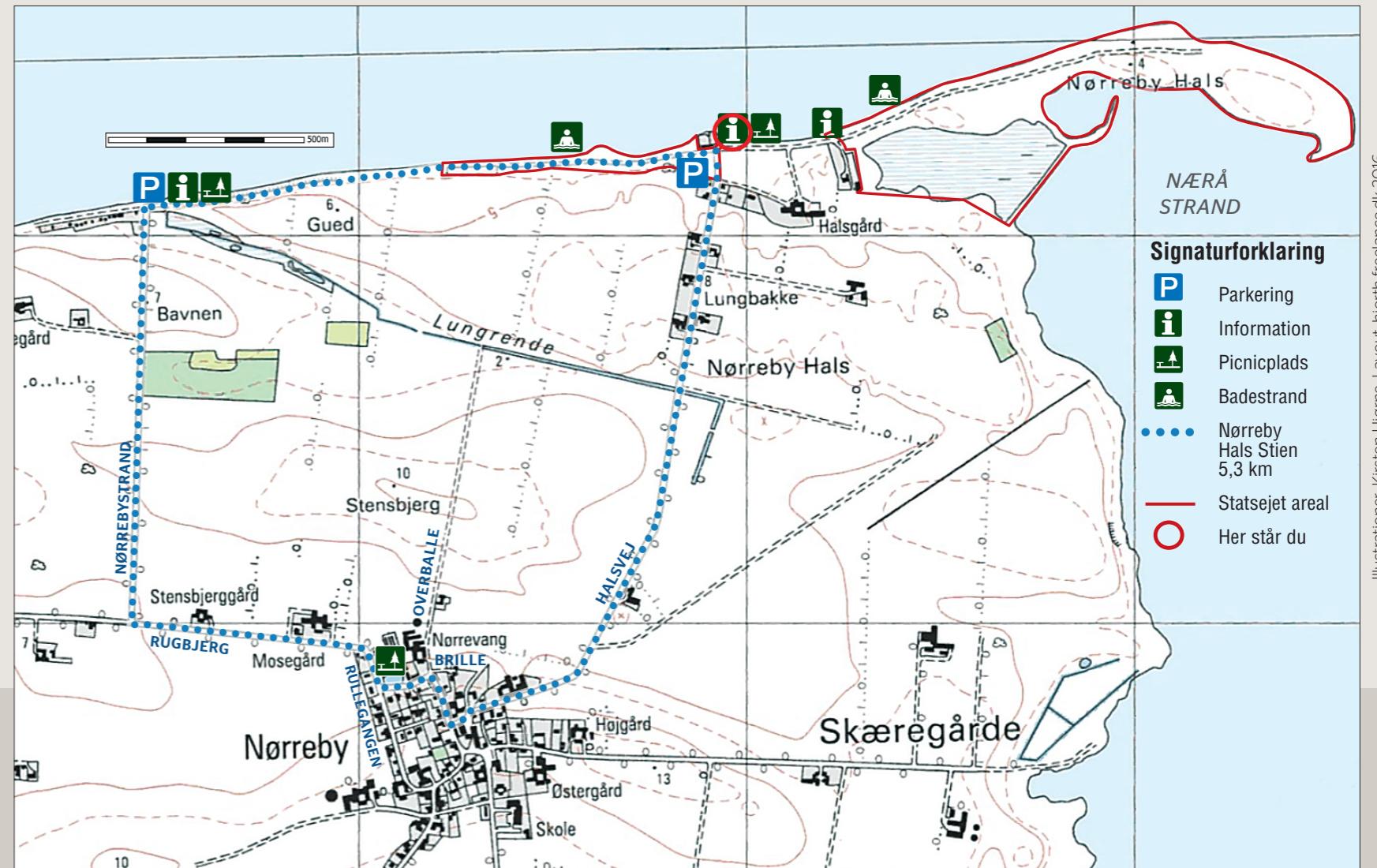


Ved indgangen til Nørreby Hals findes information om landskabet og det inddæmningsprojekt, som fandt sted i 1870'erne, men som aldrig helt lykkedes efter hensigten.

Nørreby Hals er fredet, og ejes af Naturstyrelsen. Kreaturer afgræsser området.

En gammel vindmølle ses stadig ved inddæmningen, den er dog ikke i drift.

Selve Nørreby Hals er een stor strandvold - som navnet siger - en *hals*, der strækker sig mod øst og skiller vandområderne Agernæs Flak i Kattegat og noret Nærå Strand.



MED HUND

Din hund er velkommen på arealerne, men du skal altid holde den i snor.

Mange mennesker er bange for løse hunde, og de medfører en stor forstyrrelse for fugle og dyr.

Fra 1. oktober til og med marts må hunden løbe frit på stranden, dog under kontrol.

NØRREBY BORGERFORENING



Miljø- og Fødevareministeriet
Naturstyrelsen

T: 7254 3000

www.naturstyrelsen.dk



Nørreby Hals Stien

Den 5,3 km lange, afmærkede vandrerute *Nørreby Hals Stien* følger dels stranden mod øst, og dels asfalterede veje gennem et varieret landskab med åbne marker og levende hegn til landsbyen Nørreby.

Der er mulighed for et hvil på picnicpladsen ved det smukke gamle sprøjtehus. Den aktive landsby rummer bl.a. en Brugs, forsamlingshus og friskole.

Beskyttet natur

Den nordfynske kyst er hjemsted for mange fugle, såvel på land som på havet. Det er især vadefugle, ænder, gæs og svaner, der "tanker op" på vej nord- eller sydpå, og Nørreby Hals Stien går over Ramsar- og NATURA 2000 Fuglebeskyttelsesområde. Stranden støder op til Nærå-Agernæs Vildtreservat.

Selve Nørreby Hals er en stor strandvold - en tange, der strækker sig mod øst og skiller vandområderne Agernæs Flak i Kattegat og noret Nærå Strand.

Ved indgangen til tangen findes information om landskabet og det inddæmningsprojekt, som fandt sted i 1870'erne, men som aldrig helt lykkedes efter hensigten. Nørreby Hals er fredet, og ejes af Naturstyrelsen, som plejer strandene - det inddæmmede område - med afgræsning.

Nørreby Borgerforening

er grundlagt d. 7. juli 1945. Foreningen varetager borgernes interesser og dækker foruden Nørreby, Klinte, Holmende og Jersore. Flagning, affaldsindsamling og Skt. Hans fest er nogle af foreningens aktiviteter, men Nørreby Borgerforening har også taget initiativ til *Nørreby Hals Stien*, som er skiltet i samarbejde med lokale lodsejere og Naturstyrelsen.

Frivillige fra borgerforeningen står for slåning af stien langs kysten, vedligeholdelse af skilte samt fjernelse af evt. henkastet affald. Hjælp dem med holde ruten i orden - tag altid dit affald med dig hjem.

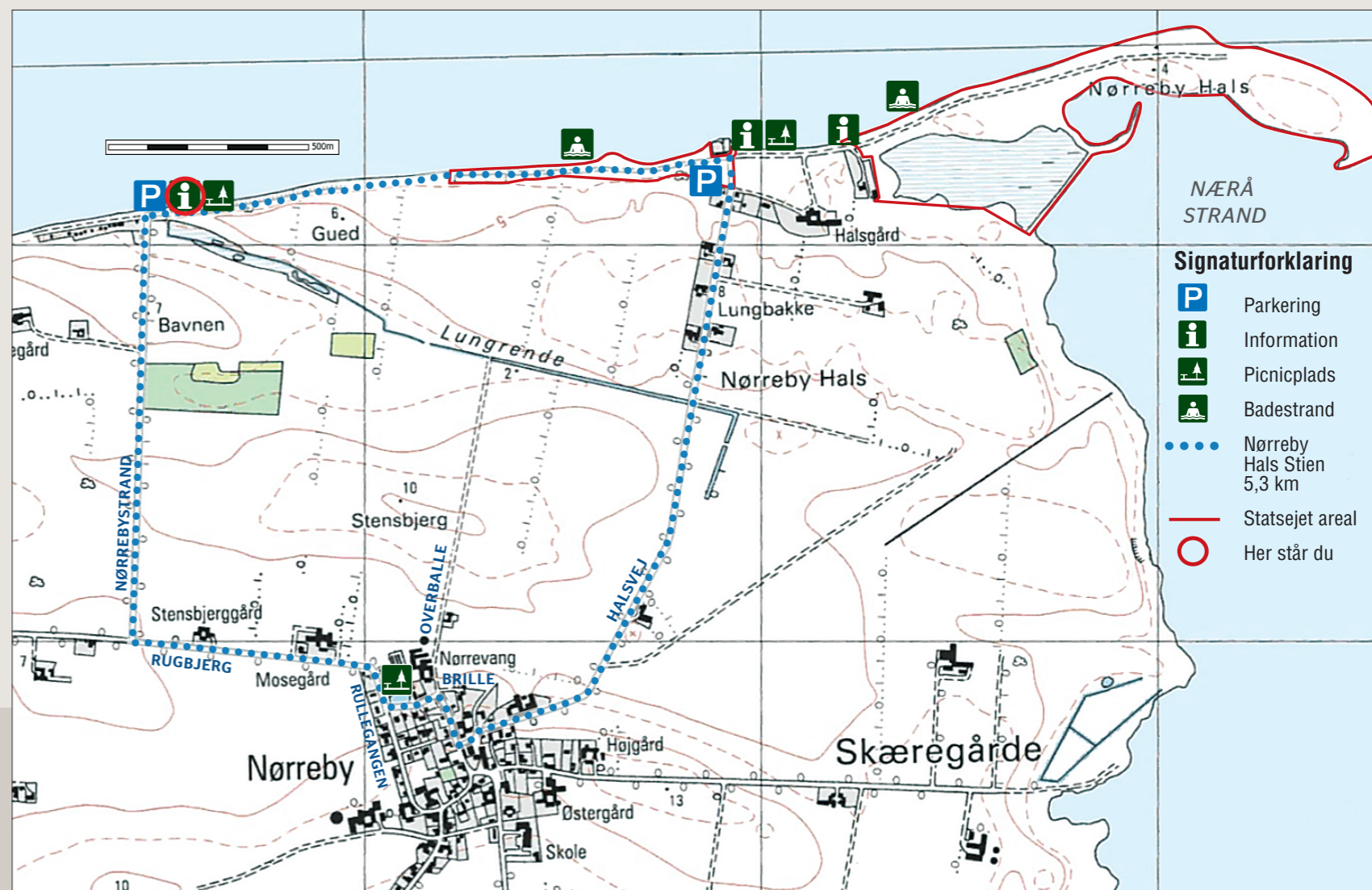



Foto: Helge Sørensen. Illustration: Kirsten Hjørne
Layout: hjorth-freelancedk 2016

At samle ved stranden

På strækningen langs stranden kan du samle muslinger og urter til et helt lille måltid: I det lave vand er der masser af *blåmuslinger*, som du må samle til eget brug. Se gode råd om indsamling og tilberedning på www.foedevarestyrelsen.dk

Ved stranden finder du også *strandsenep* med de fine, lilla blomster. Den har en skarp smag og er fin som drys på blåmuslingerne eller i kryddersmør. En tot *strandmalurt* til snapsen runder måltidet af!



Strandsenep

MED HUND

Din hund er velkommen på arealerne, men du skal altid holde den i snor.

Mange mennesker er bange for løse hunde, og de medfører en stor forstyrrelse for fugle og dyr.

Fra 1. oktober til og med marts må hunden løbe frit på stranden, dog under kontrol.



Vingefanget er op til 2,4 meter!

HAVØRNEN yngler på Æbelø, og bruger hele det lavvandede kystområde mellem Flyvesandet og Gyldensteen Strand som sit "spisekammer". Om sommeren jager havørnen mest fisk, som går højt i det lune vand; om vinteren er det vandfugle som blishøns, ænder og skarver, der er ørnens bytte.

TIP: Ser du flokke af ænder og gæs gå på vingerne under voldsom larmen, så se godt efter, om der ikke et sted i flokken er en STOR fugl - det kan være havørnen på jagt.

NØRREBY BORGERFORENING



Miljø- og Fødevareministeriet
Naturstyrelsen

T: 7254 3000

www.naturstyrelsen.dk